

«СОГЛАСОВАНО»

Заместитель главы Администрации  
Вахитовского и Приволжского районов  
г.Казани

«\_\_» \_\_\_\_\_ 2020г. *Р.Р.Сафин*

«СОГЛАСОВАНО»

Начальник отделения пропаганды  
ОГИБДД УМВД России г.Казани, майор  
полицейский

«\_\_» \_\_\_\_\_ 2020г. *А.М.Валиева*

«УТВЕРЖДАЮ»

Заведующий МАДОУ «Детский сад №35  
комбинированного вида» Приволжского  
района г.Казани

«\_\_» \_\_\_\_\_ 2020г. *Ю.В.Романова*



*Отличия*

## ПАСПОРТ

дорожной безопасности образовательной организации

(типовой)

Муниципального автономного дошкольного образовательного учреждения

«Детский сад №35 комбинированного вида»

Приволжского района г.Казани

## Общие сведения

Муниципальное автономное дошкольное образовательное учреждение  
«Детский сад №35 комбинированного вида»

Приволжского района г.Казани

(Полное наименование образовательной организации)

Тип образовательной организации дошкольное образовательное  
учреждение

Юридический адрес: 420054, г.Казань, улица Авангардная, д. 159А

Фактический адрес: 420054, г.Казань, улица Авангардная, д. 159А

Руководители образовательной организации:

Заведующий Романова Юлия Валентиновна 278-52-58

(фамилия, имя, отчество)

(телефон)

Старший воспитатель Хуртина Оксана Петровна 278-38-30

(фамилия, имя, отчество)

(телефон)

И.о.начальника отдела образования  
по Вахитовскому и Приволжскому  
районам г.Казани

А.А.Галимова  
+7(843) 224 35 30

Старший инспектор (по пропаганде БДД)  
отделения пропаганды БДД ОГИБДД  
УМВД России по г.Казани,  
капитан полиции

М.С.Гостев

Ответственные работники  
за мероприятия по профилактике  
детского травматизма

старший воспитатель  
(должность)

Хуртина О.П.  
(фамилия, имя, отчество)

278-38-30

(телефон)

воспитатель  
(должность)

Мадышева Г.З.  
(фамилия, имя, отчество)

278-52-58

(телефон)

содержание улично-дорожной  
сети (УДС)\*

\_\_\_\_\_

\_\_\_\_\_

Руководитель или ответственный  
работник дорожно-эксплуатационной  
организации, осуществляющей  
содержание технических средств  
организации дорожного  
движения (ТСОДД)\*

\_\_\_\_\_

\_\_\_\_\_

Количество обучающихся (учащихся, воспитанников) 278

Наличие уголка по БДД в каждой возрастной группе  
(если имеется, указать место расположения)

Наличие класса по БДД не имеется  
(если имеется, указать место расположения)

Наличие автогородка (площадки) по БДД не имеется

Наличие автобуса в образовательной организации не имеется  
(при наличии автобуса)

Владелец автобуса \_\_\_\_\_  
(ОО, муниципальное образование и др.)

Дошкольная образовательная организация работает с 6:30 до 18:30

#### Телефоны оперативных служб:

Единая дежурно-диспетчерская служба (ЕДДС) (для звонков с мобильных телефонов.

Бесплатно, работает даже без sim-карты) — 112

Пожарная служба 101 (с городских и мобильных телефонов)

Полиция 102 (с городских и мобильных телефонов)

Скорая медицинская помощь 103 (с городских и мобильных телефонов)

Горгаз 104 (с городских и мобильных телефонов)

ЕДИНЫЙ ОБЩЕРОССИЙСКИЙ детский телефон доверия 8(800)2000-122



## Содержание

### I. План-схемы образовательной организации (сокращение – ОО).

1. Район расположения образовательной организации, пути движения транспортных средств и детей (обучающихся).
2. Организация дорожного движения в непосредственной близости от образовательной организации с размещением соответствующих технических средств организации дорожного движения, маршруты движения детей и расположение парковочных мест.
3. Маршруты движения организованных групп детей от образовательной организации к стадиону, парку или спортивно-оздоровительному комплексу.
4. Пути движения транспортных средств к местам разгрузки/погрузки и рекомендуемые безопасные пути передвижения детей по территории образовательной организации.

### II. Приложения.

План-схема пути движения транспортных средств и детей при проведении дорожных ремонтно-строительных работ вблизи образовательной организации.

# I. План-схемы образовательной организации

## 1. Район расположения образовательной организации, пути движения транспортных средств и детей (обучающихся, воспитанников)







2. Схема организации дорожного движения в непосредственной близости от образовательной организации с размещением соответствующих технических средств организации дорожного движения, маршрутов движения детей и расположения парковочных мест



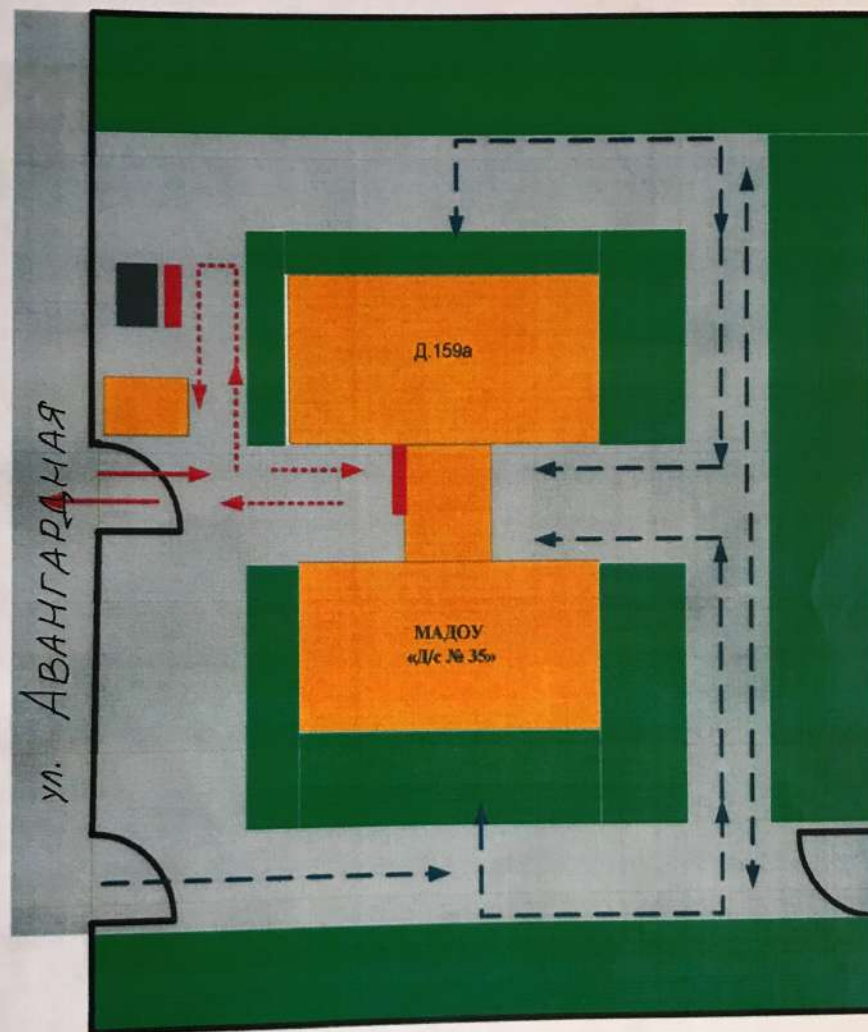


### 3. Маршруты движения организованных групп детей от образовательной организации к стадиону, парку или спортивно-оздоровительному комплексу

-  - жилая застройка
-  - проезжая часть
-  - тротуар
-  - направление безопасного движения группы детей к школе № 114 или в спортивный комплекс «Бустан»



4. Пути движения транспортных средств к местам разгрузки/погрузки и рекомендуемые безопасные пути передвижения детей по территории образовательной организации



- въезд/выезд грузовых транспортных средств
- движение грузовых транспортных средств по территории образовательного учреждения
- движение детей и подростков на территории образовательного учреждения
- место разгрузки/погрузки



Поворот к МАДОУ «Д/с №35»  
на ул. Авангардная



Дорога к детскому саду со стороны ул. Авангардная





Въезд на территорию МАДОУ «Д/с №35»





Подъезд продуктовой автомашины к кухонному блоку



Подъезд автофургона к мусорным контейнерам





Въезд на территорию МАДОУ «Д/с №35»  
со стороны ул. Магнитогорская

